

Bebauungsplan "Östlich der Waldsassener Straße II"



6 Parzellen mit Größen zwischen 638 und 742 qm







**Die Erschließung ist abgeschlossen
Gasversorgung wird angeboten
Abgabe in Erbpacht bei jährlichem Pachtzins von 0,68 Euro/qm**

Je Kind wird ein Baukindergeld von 2,00 Euro/qm in Anrechnung gebracht

Es können Ein- und Zweifamilienhäuser errichtet werden

Kosten ca. 36,- Euro/qm, beinhaltet Grundstückspreis 17,- Euro/qm und für Straßenerschließung und Kanalherstellungsbeitrag ca. 19,- Euro/qm

Verwaltungsgemeinschaft Schirnding
Hauptstraße 5, 95706 Schirnding
Tel.: 09233/7711-0
e-mail: info@markt-schirnding.de
Internet: www.schirnding.info
1. Bgm. Karin Fleischer - Tel.: 09233/7711-31
Andreas Bauer - Tel.: 09233/7711-39
Michael Sommerer - Tel.: 09233/7711-28
e-mail: michael.sommerer@vg-schirnding.de

- | | | | | | |
|--|---------------------|---|--------------------------|---|----------------------------|
|  | Grundstück verkauft |  | Verkehrswege erschlossen |  | Grenze des Bebauungsplanes |
|  | Grundstücksgröße |  | mögliche Bauweise | 156/50 | Flurnummer |
| | |  | Baugrenze | | |